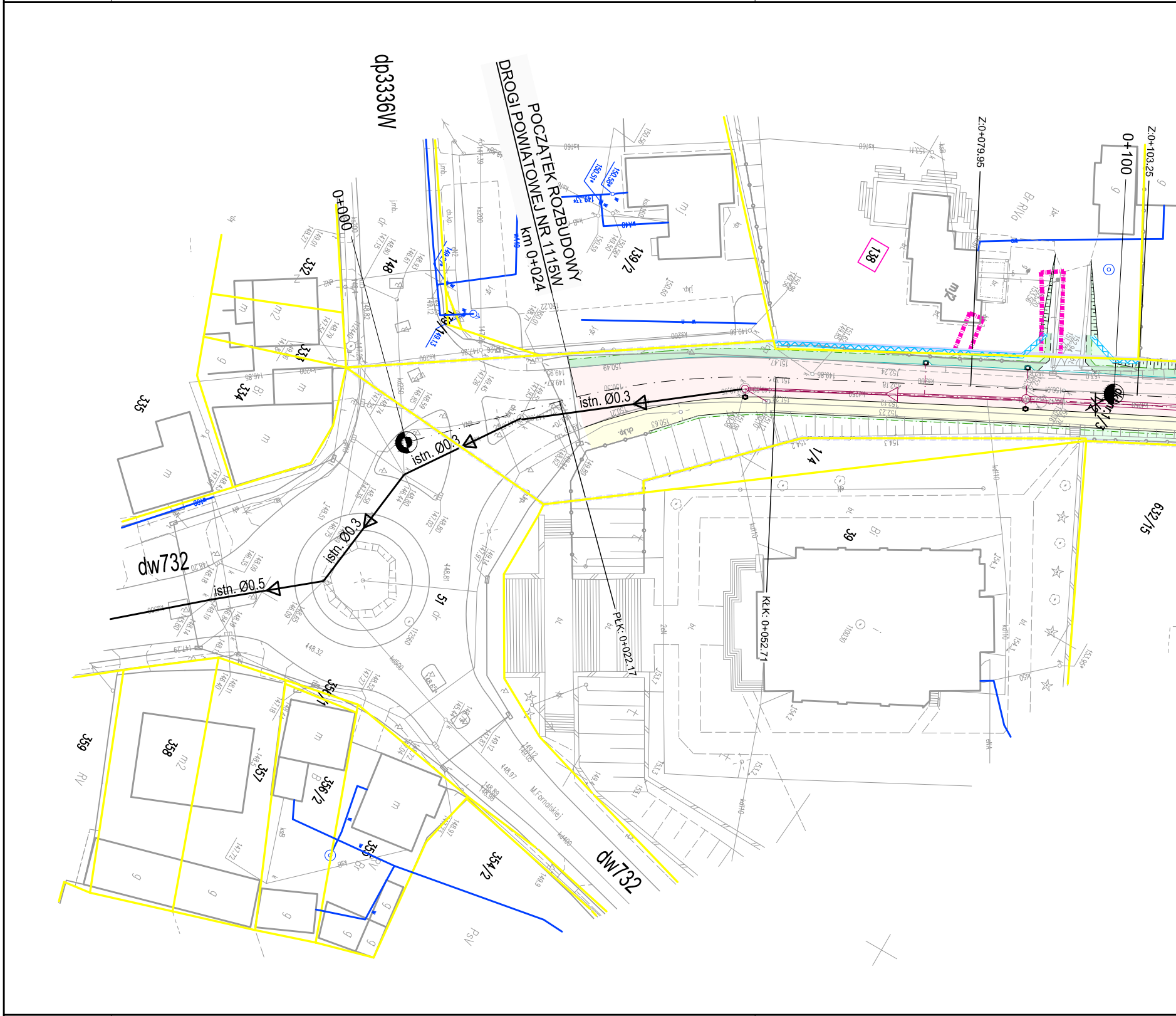
POCZĄTEK ROZBUDOWY
DROGI POWIATOWEJ NR 1115W
km 0+024
dp3336W
dw732
dw732
0+000
0+100
Z:0+079,95
Z:0+103,25
PŁK: 0+022,17
KŁK: 0+052,71
istn. Ø0.3
istn. Ø0.3
istn. Ø0.3
istn. Ø0.5
139/2
138
332
333
334
335
148
51
39
1/4
632/15
356/1
356/2
357
358
359
355
354/2
M.Fornalskiej

KOLIZJA 1
ZGK w Przytyku

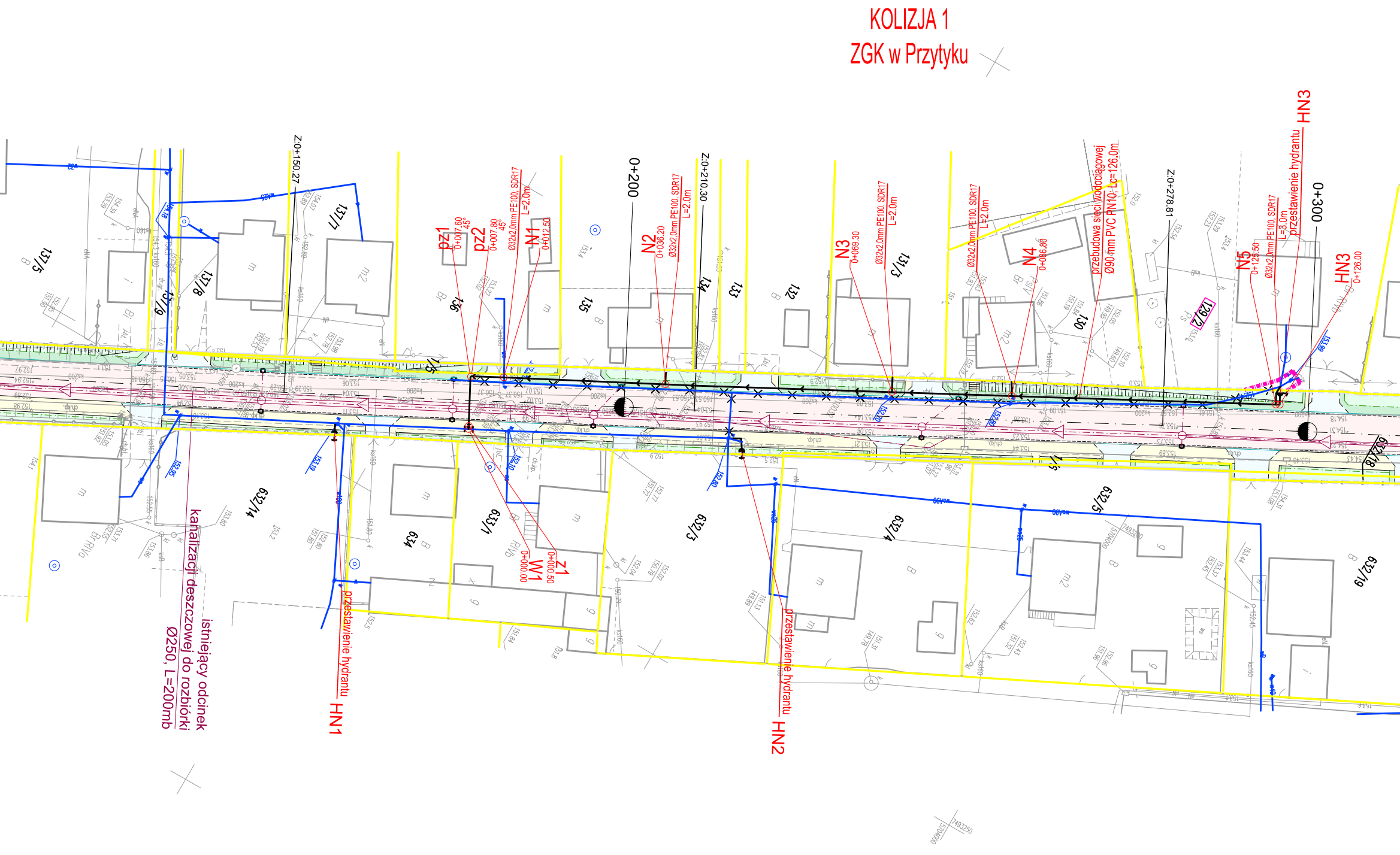
pz1
0+007,60
45°
pz2
0+007,80
45°
Ø32x2,0mm PE100, SDR17
L=2,0m
N1
0+012,50
0+200
N2
0+036,20
Ø32x2,0mm PE100, SDR17
L=2,0m
Z:0+150.27
Z:0+210.30
N3
0+069,30
Ø32x2,0mm PE100, SDR17
L=2,0m
Ø32x2,0mm PE100, SDR17
L=2,0m
N4
0+086,80
przebudowa sieci wodociągowej
Ø90 mm PVC PN10; Lc=126,0m
Z:0+278.81
N5
0+125,50
Ø32x2,0mm PE100, SDR17
L=3,0m
przestawienie hydrantu
HN3
HN3
0+126,00
0+300
W1
0+000,00
Z1
0+000,50
przestawienie hydrantu
HN1
przestawienie hydrantu
HN2
istniejący odcinek
kanalizacji deszczowej do rozbiórki
Ø250, L=200mb
137/5
137/7
137/8
137/9
136
135
134
133
132
131/3
130
129/2
632/14
634
633/1
632/3
632/4
632/5
632/19
632/18

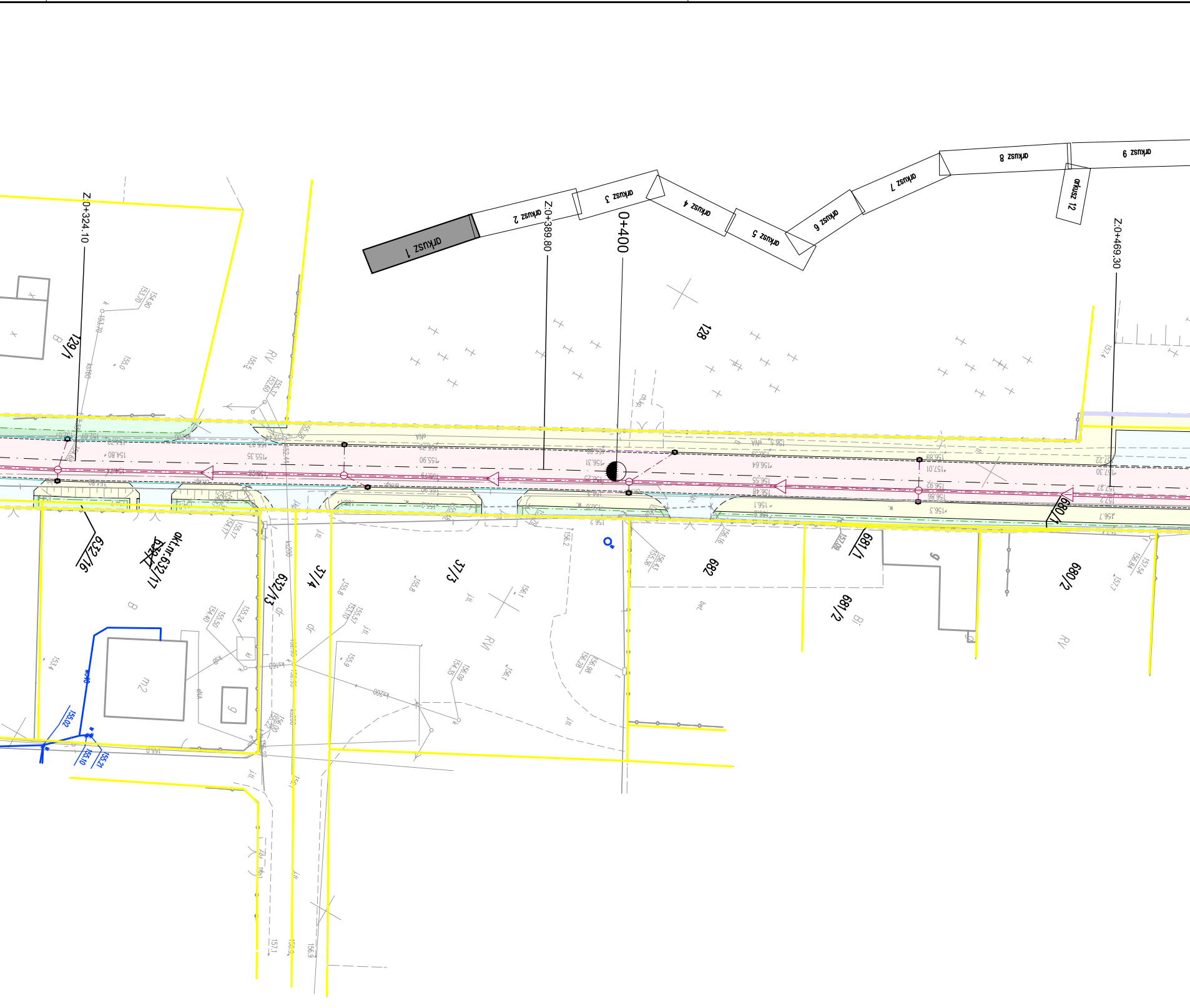

arkusz 1
arkusz 2
arkusz 3
arkusz 4
arkusz 5
arkusz 6
arkusz 7
arkusz 8
arkusz 9
arkusz 12
Z:0+324.10
Z:0+389.80
0+400
Z:0+469.30
129/1
128
632/16
632/17
ak.nr.632/17
632/13
37/4
37/3
682
681/1
681/2
680/1
680/2
m2
B
RV

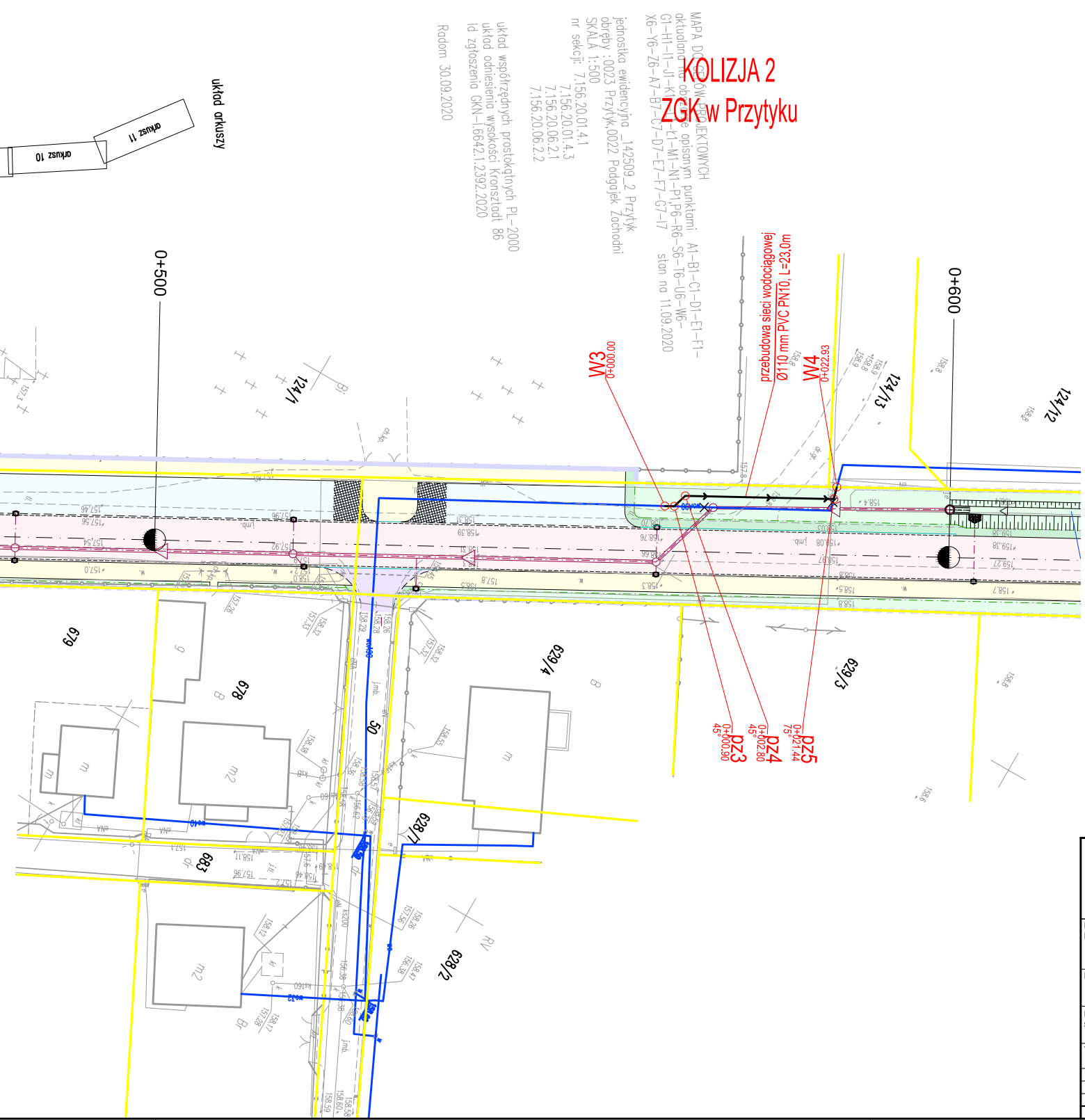
KOLIZJA 2
ZGK w Przytyku
MAPA DO CELÓW PROJEKTOWYCH
aktualna na obszarze opisanym punktami A1–B1–C1–D1–E1–F1–G1–H1–I1–J1–K1–L1–M1–N1–P1,P6–R6–S6–T6–U6–W6–X6–Y6–Z6–A7–B7–C7–D7–E7–F7–G7–I7 stan na 11.09.2020
jednostka ewidencyjna _142509_2 Przytyk
obręby :0023 Przytyk,0022 Podgajek Zachodni
SKALA 1:500
nr sekcji: 7.156.20.01.4.1
7.156.20.01.4.3
7.156.20.06.2.1
7.156.20.06.2.2
układ współrzędnych prostokątnych PL–2000
układ odniesienia wysokości Kronsztadt 86
Id zgłoszenia GKN–I.6642.1.2392.2020
Radom 30.09.2020
układ arkuszy
arkusz 10
arkusz 11
0+500
0+600
przebudowa sieci wodociągowej
Ø110 mm PVC PN10, L=23.0m
W3
0+000.00
W4
0+022.93
PZ3
0+000.90
45°
PZ4
0+002.80
45°
PZ5
0+021.44
75°
124/1
124/13
124/12
629/4
629/3
679
678
683
628/1
628/2
50

PROJEKTOWANE UZBROJENIE TERENU

SIEĆ WODOCIĄGOWA

━━	istniejąca sieć wodociągowa
━✕━✕━	istniejąca sieć wodociągowa do rozbiórki
←━←	projektowana sieć wodociągowa – przebudowa istniejącej
N3 0+069.30	opis punktów charakterystycznych
●	projektowany hydrant – przebudowa istniejącego

ELEMENTY KORPUSU DROGOWEGO

▭	Projektowana jezdnia – nawierzchnia bitumiczna
▭	Projektowane chodniki
▭	Projektowane stanowiska postojowe – nawierzchnia z kostki brukowej betonowej
▨	Projektowane stanowiska postojowe – nawierzchnia z kostki brukowej betonowej malowana na niebiesko
▭	Projektowane/przebudowywane zjazdy – nawierzchnia z kostki brukowej betonowej
▭	Projektowane/przebudowywane zjazdy – nawierzchnia bitumiczna
▭	Projektowane/przebudowywane zjazdy – nawierzchnia z kruszywa
▭	Projektowane wyspy dzielące – kostka brukowa betonowa koloru czerwonego
🟩	Projektowane pobocze gruntowe ulepszone
🟩	Projektowana zieleń
▨	Projektowane skarpy
▨	Projektowane dno rowu (z oznaczeniem kierunku spływu)
──	projektowany krawężnik betonowy 20x30 cm
- - -	projektowany krawężnik betonowy 20x30 cm obniżony
──	projektowany krawężnik najazdowy 20x22 cm
- - -	projektowany ściek przykrawężnikowy
- - -	projektowany ściek przy krawędzi jezdni
──	projektowany krawężnik kamienny 15x30 cm (w obrębie zatoki parkingowej krawężnik betonowy 15x30cm)
- - -	projektowany krawężnik kamienny 15x30 cm (w obrębie zatoki parkingowej krawężnik betonowy 15x30cm) obniżony
— — —	projektowany opornik betonowy 12x25 cm (obramowanie zjazdów)
──	projektowane obrzeże betonowe 8x30 cm (obramowanie chodników)
──	projektowana krawędź jezdni
-·-·-	projektowana krawędź pobocza
⋀⋀⋀	projektowany mur oporowy
=====	projektowany przepusty HDPE 40–60cm pod zjazdami z prefabrykowanym wlotem/wylotem
	projektowane rowy kryte
	projektowana kanalizacja deszczowa
	projektowana studnia rewizyjna 1.0–1.2m
	projektowany przykanalik 200mm
	projektowany wpust z kratą krawężnikowo–jezdniową/uliczną/ugiętą zg. z OT
— — —	istniejący kanał deszczowy do rozbiórki
━━	linie rozgraniczające – zgodne z istniejącym pasem drogowym
━━	linie rozgraniczające – projektowane, zgodne z granicami działek ewidencyjnych
━━	linie rozgraniczające – projektowane, zgodne z projektami podziałów
▪▪▪▪	przebudowa/budowa sieci uzbrojenia terenu (w związku z art. 11f ust. 1, pkt 8 lit. e, Dz. U. 2020 poz. 1363)
122	nr działki dla której określono ograniczenia w korzystaniu z nieruchomości dla realizacji obowiązków przebudowy/budowy sieci uzbrojenia terenu

OLPRO
ul. Szczepankowo 97B, 61-306 Poznań
adres do koresp.: ul. Sierpowa 17B, 61-307 Poznań
tel. 509 299 886, fax. 61 678 53 02, e-mail: olpro@op.pl

Inwestor:
ZARZĄD POWIATU RADOMSKIEGO
ul. T. Mazowieckiego 7
26-600 RADOM

Nazwa zamierzenia budowlanego:	**ROZBUDOWA DROGI POWIATOWEJ NR 1115W PRZYTYK-KOŻUCHÓW - DO DROGI KRAJOWEJ NR 48 (odcinek od m. Przytyk do granic powiatu)**				
Projektant:	mgr inż. Anna Michałek uprawnienia do projektowania bez ograniczeń w spec. instalacyjnej w zakresie sieci, instalacji i urządzeń wod-kan, cieplnych, wentylacyjnych i gazowych	Nr uprawnień:	25/99/Op	Podpis/pieczątka:	
Projektant sprawdzający:	mgr inż. Jolanta Olszewska uprawnienia do projektowania bez ograniczeń w spec. instalacyjnej w zakresie sieci, instalacji i urządzeń wod-kan, cieplnych, wentylacyjnych i gazowych		62/02/Op		
Treść rysunku:	PLAN SYTUACYJNY - Sieć wodociągowa			Nr rysunku	W-02.1

Branża	Nr umowy	Data sporządzenia rysunku:	Skala
sanitarna	PZD.I.253.28.2020	08.2021	1:500

UWAGA! NINIEJSZY PROJEKT NALEŻY ROZPATRYWAĆ ŁĄCZNIE Z PROJEKTAMI BRANŻOWYMI

© Wszelkie prawa zastrzeżone. Powielanie lub wykorzystywanie niezgodne z przeznaczeniem bez zgody właściciela dokumentacji zabronione